

Secretaria de Meio Ambiente e Desenvolvimento Sustentável - SEMAD
Centro de Informações Meteorológicas e Hidrológicas do Estado de Goiás - CIMEHGO
Sala de Situação de Monitoramento de Riscos e Desastres Naturais

Boletim nº: 0163

Elaborado na data: 09/07/2023

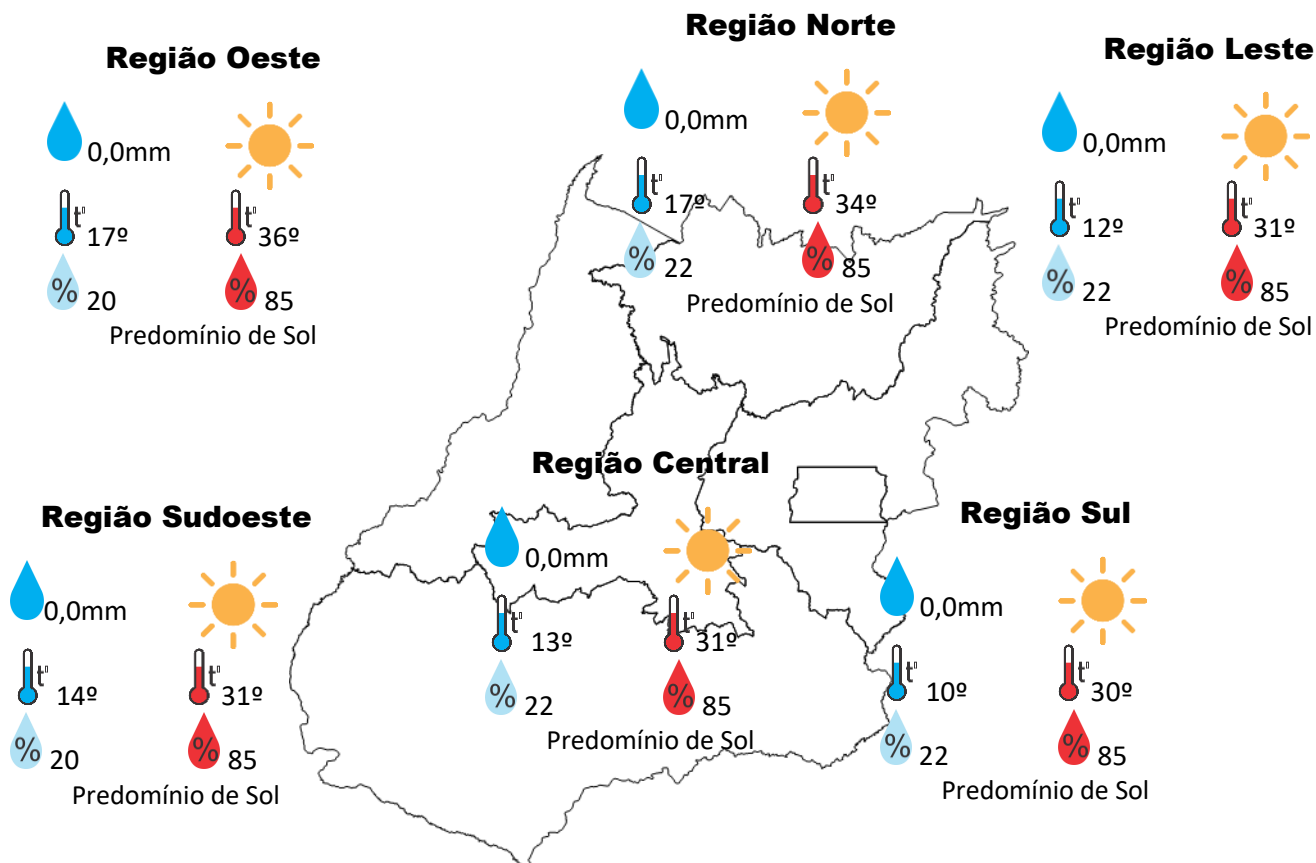
Previsão para data: 10/07/2023

Informações do Tempo para o Estado

Segunda-feira, a presença da massa de ar seco sobre o Brasil central, favorece o tempo estável com predomínio de sol em todas as regiões de Goiás, na parte centro sul do Estado teremos temperaturas mínimas baixas pela manhã. No período da tarde teremos queda na umidade relativa do ar, o destaque fica para região sudoeste e oeste do estado, que poderão registrar índices menores que 20% caracterizando assim estado de **ALERTA**.

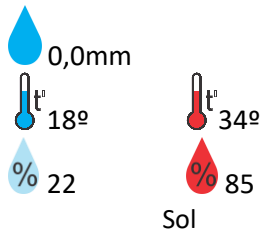
Capital: Predomínio de sol, com temperatura máxima podendo chegar aos 30°C e umidade relativa do ar variando entre 22% a 85%, o nascer do sol será às 06:46hs e o pôr do sol às 17:57hs.

Prognóstico semanal para o Estado: a massa de ar seco predomina sobre o Brasil central, mantendo o tempo estável com sol em todas as regiões do Estado de Goiás, na parte centro sul do Estado ainda teremos temperaturas mínimas baixas pela manhã. No período da tarde queda na umidade relativa do ar, onde em algumas regiões já poderemos registrar índices menores que 20%, caracterizando assim estado de **Alerta**.

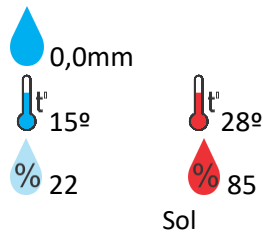


Previsão para alguns municípios:

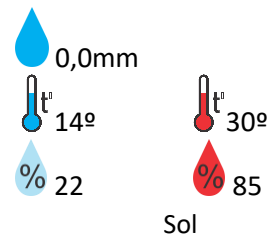
Porangatu



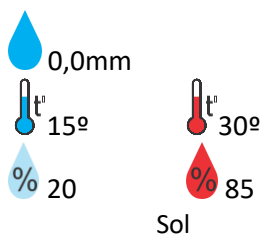
Catalão



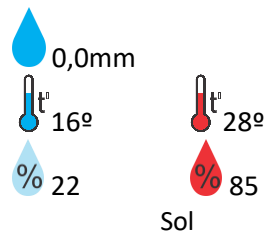
Jataí



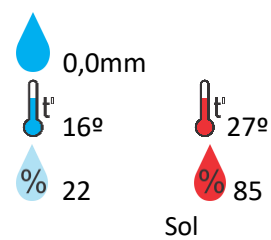
Rio Verde



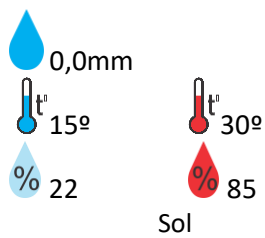
Luziânia



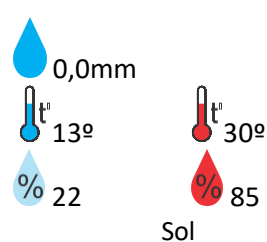
Anápolis



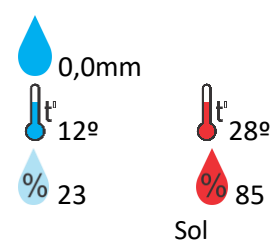
Goiânia



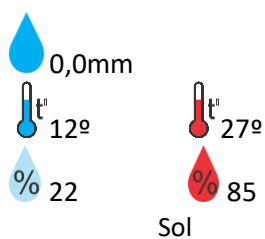
Itumbiara



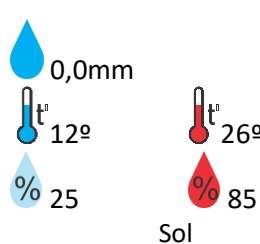
Ouvidor



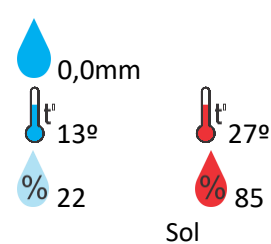
Goiandira



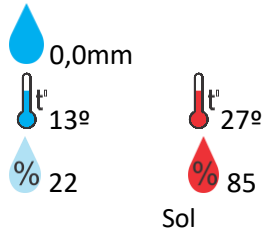
Três Ranchos



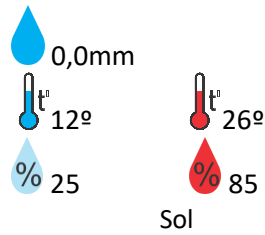
Cumari



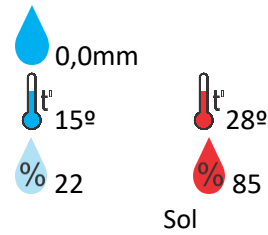
Ipameri



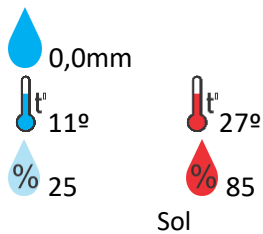
Nova Aurora



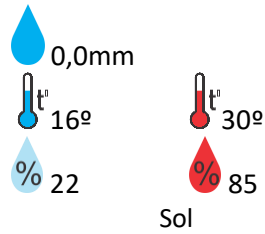
Formosa



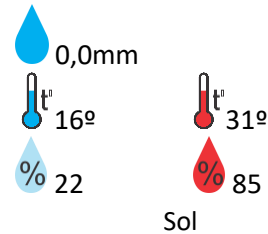
Cristalina



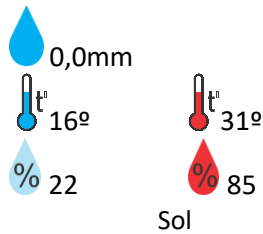
Santa Helena



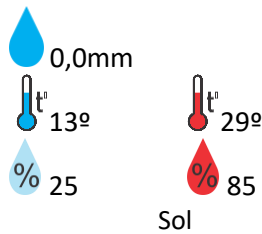
Ceres



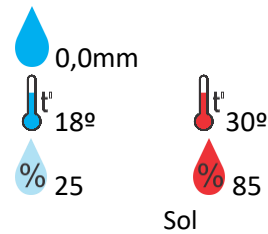
Goianésia



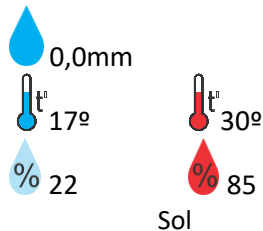
Davinópolis



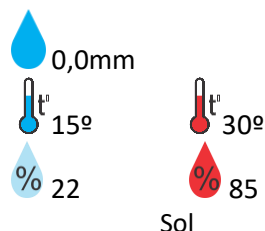
Rubiataba



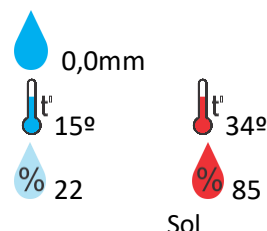
Flores de Goiás



Iporá



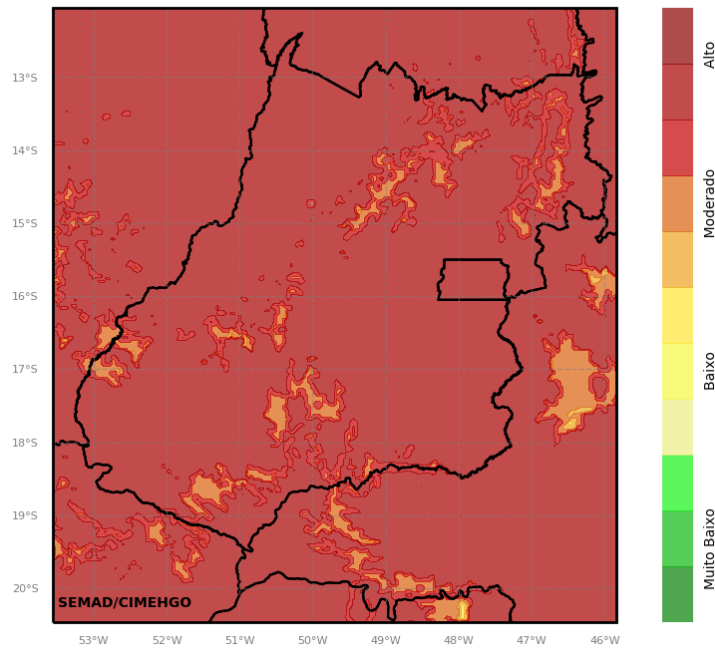
Aruanã



OBS: As informações contidas nesse boletim do tempo levam em consideração dados das variáveis meteorológicas previstas por modelos meteorológicos e análise de imagens de satélite do dia 09/07/2023 às 14:00 horas

Prognóstico de Risco de Incêndio para o Estado de Goiás no dia 10/07/2023

Risco de Incêndio (Índice de Haines)
Iniciado em 08/07/2023 12 UTC - Previsão para 10/07/2023 - WRF 4km

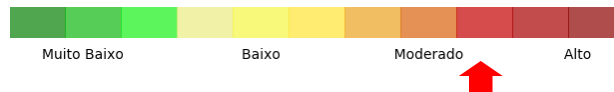


Informações por Intensidade de Risco de Incêndio para as Regiões do Estado

Região Norte



Região Leste



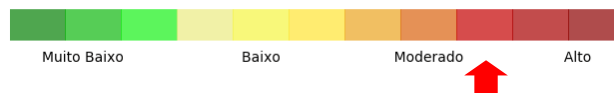
Região Sul



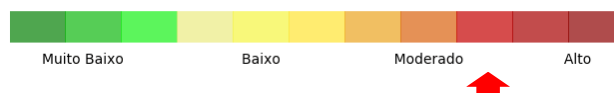
Região Sudoeste



Região Oeste



Região Central



O objetivo das informações descritas acima é demonstrar as regiões mais críticas e favoráveis ao desenvolvimento de queimadas, associadas aos fatores climáticos. Lembrando que neste período, a maioria das queimadas são provocadas, e que necessitamos de uma consciência ambiental, a fim de não propagar as queimadas, esta prática danosa para a cidade e para o campo.